

FRANCE NATURE ENVIRONNEMENT
NOUVELLE-AQUITAINE

LE RESEAU ASSOCIATIF FRANCE NATURE ENVIRONNEMENT NOUVELLE-AQUITAINE AU SERVICE DE LA BIODIVERSITE

Photographies :
David Naudon, Christophe Lartigau, Ellen Leroy, Matthieu Dorfiac, Nicolas Cotrel, Bart Ros sur Unsplash

Création graphique et mise en page :
Candice Millet (PCN), Maylis Guillou-Keredan (GODS), Moea Lartigau (FNE NA) et Jérôme Bourdelot (FNE Midi-Pyrénées)

Edition :
© France Nature Environnement Nouvelle-Aquitaine
Angoulême : 5 bis impasse Lautrette – 16000 Angoulême
06 10 31 78 74 – contact@fne-nouvelleaquitaine.fr
Fne-nouvelleaquitaine.fr

Impression :
SIPAP OUDIN – Poitiers
05 49 88 39 17 – www.sipap-oudin.fr

Ré-édité en juillet 2024

Cette brochure a été réalisée avec le concours financier du Fonds de Développement de la Vie Associative

MINISTÈRE DE L'ÉDUCATION NATIONALE, DE LA JEUNESSE ET DES SPORTS
Liberté Égalité Fraternité

FDVA
FONDS POUR LE DÉVELOPPEMENT DE LA VIE ASSOCIATIVE

PEFC
10-31-3162

Certifié PEFC

Ce produit est issu de forêts gérées durablement et de sources contrôlées

www.pefc-france.org

L'ENGAGEMENT DES ASSOCIATIONS DU RÉSEAU DE FRANCE NATURE ENVIRONNEMENT NOUVELLE-AQUITAINE POUR LA CONNAISANCE ET LA PROTECTION DE LA BIODIVERSITÉ

La région Nouvelle-Aquitaine avec ses 8,5 millions d'hectares, forme une vaste étendue composée d'une multitude d'espaces naturels, agricoles et forestiers, source de richesse écologique. De la chaîne des Pyrénées aux plaines du Poitou, de la côte atlantique à la montagne limousine, des gaves pyrénéens aux marais charentais, 33 unités paysagères marquent le territoire néoaquitain. En s'étendant sur trois domaines biogéographiques, continental, alpin et surtout atlantique, la Nouvelle-Aquitaine n'abrite pas moins de 170 habitats naturels, dont 84 d'intérêt européen. Regroupés selon leur écologie, ils forment autant d'écosystèmes peu ou pas dénaturés.

Une telle diversité d'écosystèmes constitue autant de milieux de vie, parfois de refuges, pour les espèces sauvages. En l'état des connaissances, la Nouvelle-Aquitaine abrite 3 300 espèces de flore, 472 espèces d'oiseaux dont 244 nicheurs, 95 mammifères, 58 reptiles et amphibiens...Un tel nombre d'espèces traduit un formidable patrimoine naturel régional qui suscite curiosité et attentes des citoyens. Certains se sont organisés en association pour le découvrir et l'étudier, et pour protéger celui menacé ou rare dans l'intérêt général. Ainsi sont nées des fédérations d'associations, fers de lance régionaux de la protection de la nature, avec en Aquitaine en 1969, la « SEPANSO », en Poitou-Charentes en 1971, « Poitou-Charentes Nature », et en 1975 en Limousin, « Limousin Nature Environnement ». En 2016, suite à la réforme territoriale, elles ont créé FNE NA (France Nature Environnement Nouvelle-Aquitaine), afin de se coordonner et de disposer d'un interlocuteur associatif à l'échelle de la région Nouvelle-Aquitaine.

Au sein de FNE NA, tout un réseau associatif est mobilisé en faveur de la biodiversité. Les associations ont aussi voulu inscrire leur mobilisation dans le paysage institutionnel, afin de développer leurs activités, dont nombre en appui aux politiques publiques, en profitant d'un agrément d'État, qui reconnaît leur objet statutaire et leur légitimité à agir en faveur de l'environnement. Car les besoins de connaissance et les urgences de protection de la biodiversité sont là et s'intensifient. Seulement 10 % des habitats naturels atlantiques d'intérêt européen sont en bon état de conservation. Pour les espèces, 23 % de la flore, 53 % des oiseaux nicheurs, 20 % des mammifères, 30 % des reptiles-amphibiens, ..., sont menacés ou ont disparu. Et les prévisions sur l'impact du réchauffement climatique à court terme sont alarmantes.

Mais la mobilisation associative autour de ces enjeux appelle aussi en parallèle à être mieux connue. Car de multiples actions sont menées en faveur de la biodiversité mais ces dernières et surtout leurs méritants acteurs ne sont pas reconnus ou restent ignorés par un défaut d'information appropriée. C'est le but du présent livret mis à disposition par FNE NA, qui concerne les associations agréées mobilisées sur la connaissance ou la protection de notre biodiversité régionale. Dans ce livret, vous y découvrirez leur liste avec leurs coordonnées, et la présentation avec une brève analyse de leurs domaines d'activités.

Bonne lecture et découverte,

Isabelle LOULMET
Jean-Michel PASSERAULT
Serge URBANO

LES FÉDÉRATIONS ET ASSOCIATIONS DU RÉSEAU FNE NA AGRÉÉES « PROTECTION DE L'ENVIRONNEMENT » ET AGISSANT EN FAVEUR DE LA BIODIVERSITÉ

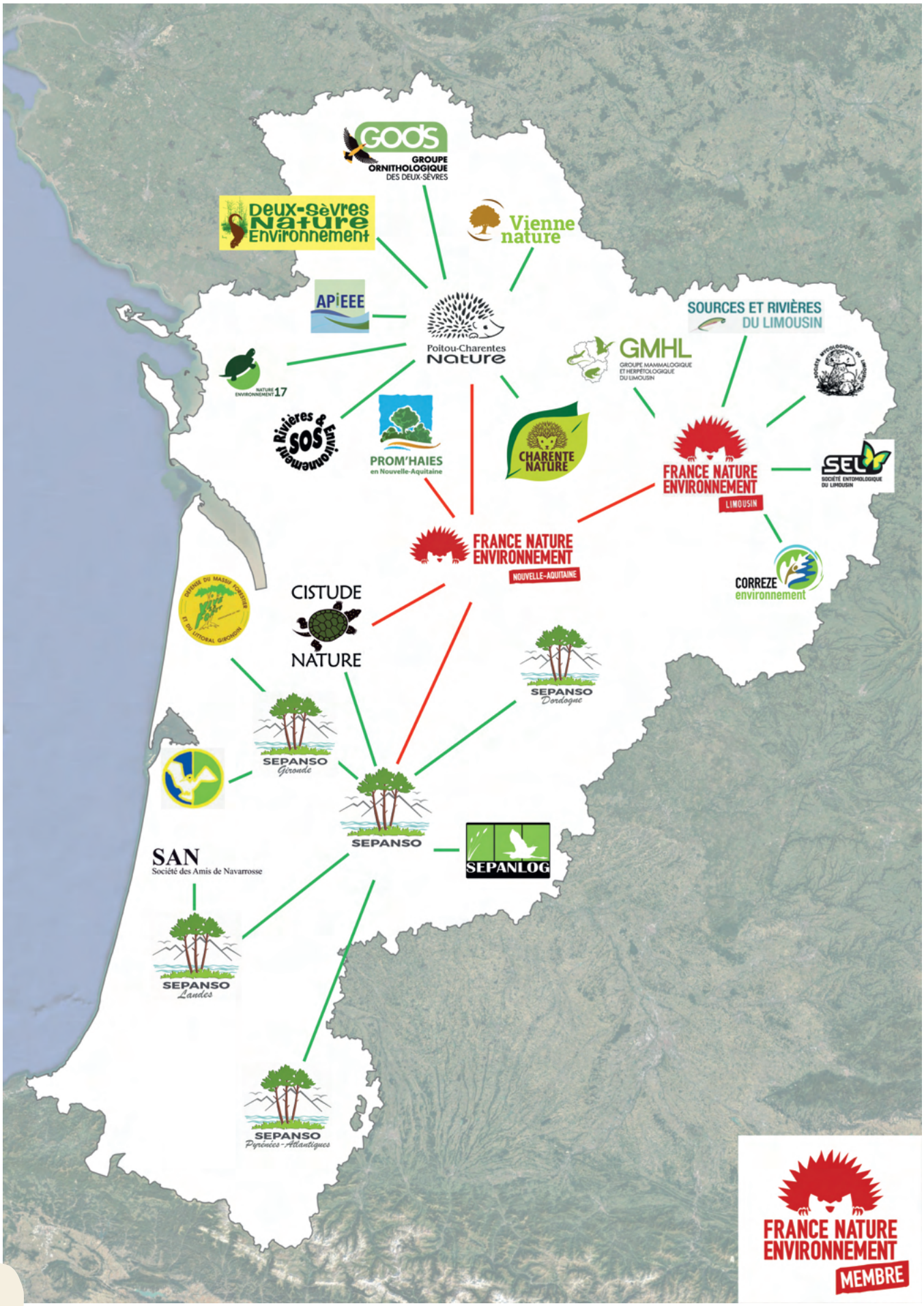

LES PRINCIPALES ACTIVITÉS DES ASSOCIATIONS

Les associations agréées « protection de l'environnement » déploient en Nouvelle-Aquitaine leurs activités selon différents domaines présentés et définis dans le tableau suivant :

Gestion et protection	
Protection	Gestion d'espaces protégés pour l'État ou des collectivités générant des flux financiers dans le cadre de son objet statutaire
Gestion	Réalisation d'actions de gestion d'espaces naturels, agricoles et forestiers, comme des chantiers participatifs, à l'initiative de l'association ou en collaboration
Gestion partagée	Réalisation d'actions de gestion d'espaces naturels, forestiers et agricoles en collaboration ou en réponse à une sollicitation générant des flux financiers dans le cadre de l'objet statutaire
Connaissance	
Expertise	Réalisation d'expertises naturalistes en réponse à une sollicitation ou en collaboration générant des flux financiers dans le cadre de l'objet statutaire
Inventaire	Réalisation d'inventaires ou d'études naturalistes par les adhérents et les salariés à l'initiative de l'association
Observation	Réalisation d'observations naturalistes individuelles ou collectives à l'initiative de l'association
Contentieux	
Ester en justice	Agir en justice pour des effets dommageables causés à l'environnement, pour se défendre en cas d'attaques par une partie adverse, ou pour défendre des intérêts collectifs de victimes ou leur cause, sans avoir à justifier d'un préjudice direct et personnel.
Animation	
Animation ciblée	Organisation de sorties naturalistes, séances pédagogiques, club nature, séjours jeunes, ..., à destination ou à la demande de structures (scolaires et extra scolaires, collectivités, ..) générant des flux financiers dans le cadre de l'objet statutaire
Animation grand public	Organisation de sorties naturalistes ouvertes aux adhérents et au public à l'initiative de l'association
Information, formation, sensibilisation	
Communication interne	Publication de documents d'informations internes (bulletins, revues, feuilles de liaison, ..) réservés aux membres et aux abonnés
Manifestation	Organisation ou participation à des manifestations d'information sur la nature (tenue de stand, exposition, conférence/débat, ...) ouverte au public à l'initiative de l'association ou sur sollicitation pouvant générer des flux financiers
Formation	Réalisation d'actions de formation à destination notamment des adhérents, citoyens, entreprises, services de l'Etat ou collectivités dans le domaine de la gestion des espaces et de la biodiversité, générant des flux financiers
Publication	Publication d'ouvrages naturalistes de vulgarisation, d'information, d'études ou d'inventaires naturalistes, ..., pour informer et sensibiliser la société
Débat, médiation, plaidoyer	
Participation au débat environnemental	Participation aux instances officielles concernant la protection ou la gestion de la nature (commissions ou comités départementales ou régionales d'État ou de Collectivités sur nomination ou invitation officielle)
Plaidoyer	Élaboration, relai et portage de plaidoyers en faveur de la connaissance, de la défense et de la conservation de la nature, comme la contribution aux enquêtes publiques et aux consultations du public, la parution de communiqués de presse ou de dossiers thématiques, ...
Médiation	Réponse aux sollicitations du public : demande d'informations sur la nature, demande d'aide ou de conseils pour protéger ou gérer la nature, ...

LA RÉPARTITION DE LA MOBILISATION DU RÉSEAU RÉGIONAL « BIODIVERSITÉ » SUIVANT LES DIFFÉRENTS DOMAINES D'ACTIVITÉS

Les associations du réseau « biodiversité » se mobilisent sur pas moins de 16 activités. La totalité ou la quasi-totalité d'entre elles sont présentes dans le débat environnemental, organisent ou prennent part à des manifestations en direction du public, s'engagent dans le plaidoyer ou le contentieux. Toutes les associations ont ainsi un positionnement militant en faveur de la biodiversité plus ou moins marqué selon leurs préférences ou les circonstances.

Pourcentage d'associations mobilisées sur chaque activité

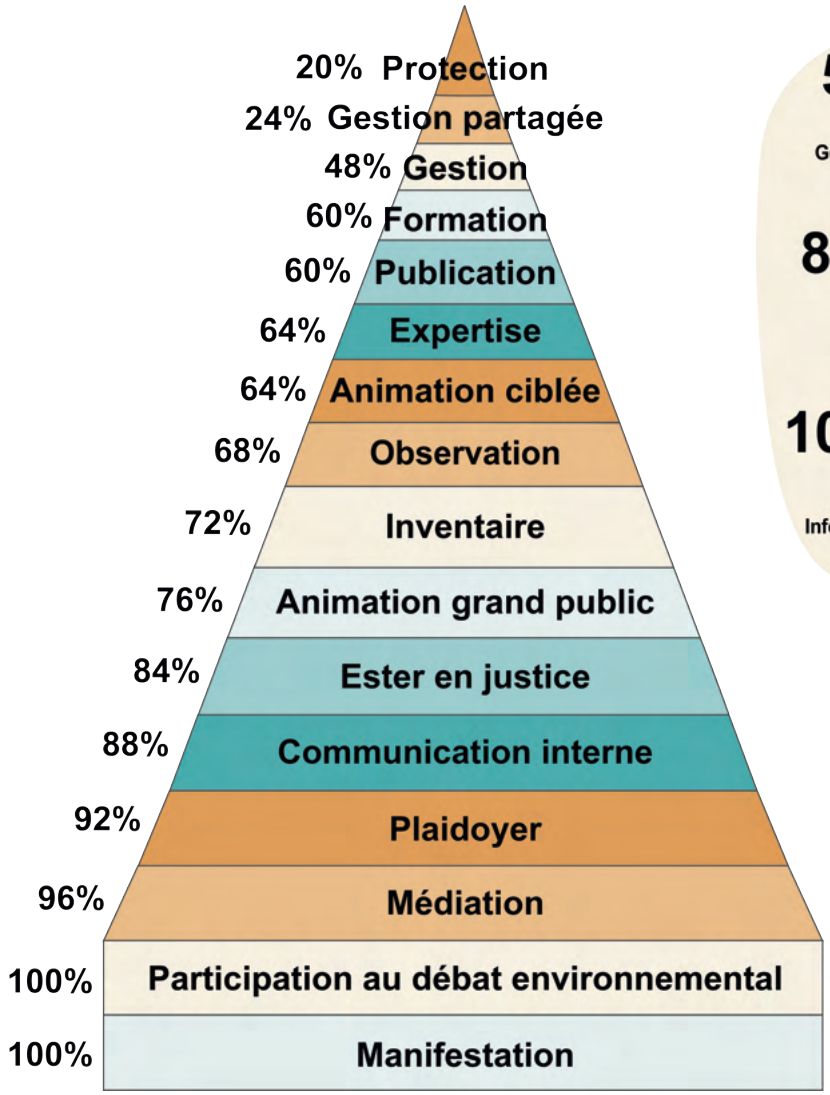

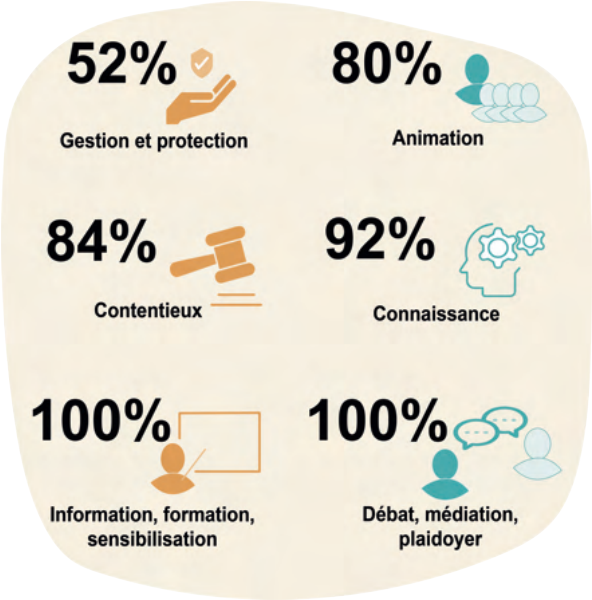

LES ASSOCIATIONS METTENT EN OEUVRE DES ACTIONS DE CONNAISSANCE, SOUTIENNENT DES POSITIONS COLLECTIVES, ACCOMPAGNENT LES PROJETS AVEC DES ACTIONS D'ÉDUCATION À L'ENVIRONNEMENT, POUR PRÉSERVER LE VIVANT ET LES ÉCOSYSTÈMES SUR TOUT LE TERRITOIRE NÉO-AQUITAIN.

Les autres activités prises en charge de façon notable (par plus de la moitié des associations) concernent la production de connaissance et sa transmission en direction de publics divers. Enfin, une partie d'entre elles gèrent et protègent des sites naturels ou des espèces sauvages.

LE TEMPS CONSACRÉ PAR LES ASSOCIATIONS AUX DIFFÉRENTS DOMAINES D'ACTIVITÉS

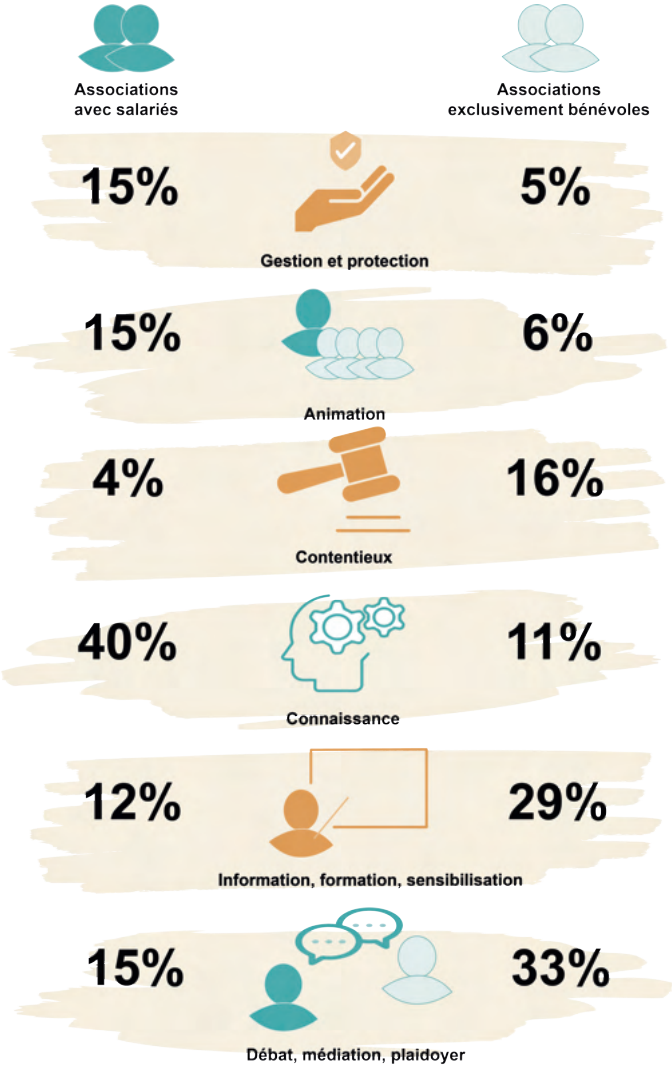

Proportion de temps consacré (en moyenne) par les associations du réseau régional « biodiversité » aux différents domaines d'activité

Sans surprise, les associations ne disposant pas de salariés consacrent la majorité de leur temps aux activités militantes (débat, médiation, plaidoyer), alors que les associations avec salariés sont particulièrement mobilisées sur la connaissance (expertise, inventaires...).

LES MOYENS HUMAINS DU RÉSEAU RÉGIONAL « BIODIVERSITÉ »

LES ASSOCIATIONS COMPTABILISENT 120 ETP

Certaines associations, par choix ou par la nature de leurs activités, sont exclusivement portées par des militants bénévoles.

D'autres combinent à la fois bénévolat associatif et salariat.

Les moyens salariés permanents du réseau associatif régional « biodiversité » de FNE NA équivalent à 120 ETP.



LE FINANCEMENT DES ACTIVITÉS

Seule une partie de l'activité, pour les associations disposant de salariés, bénéficie de financements publics ou privés. Les associations doivent donc dégager des marges de manœuvre financières sur leurs activités de prestations, mais ont surtout recours au bénévolat associatif.

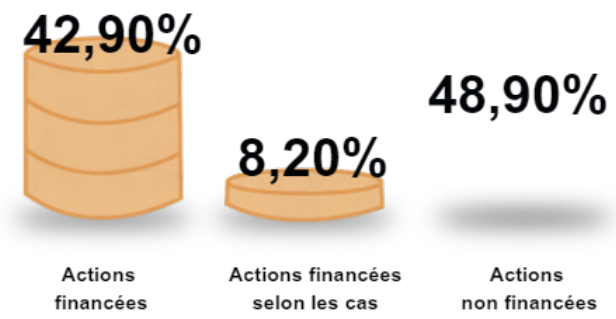

Répartition du temps consacré (en moyenne) aux activités financées ou non par les associations ayant des salariés

LE BÉNÉVOLAT ASSOCIATIF

Si beaucoup de citoyens adhèrent aux associations pour marquer leur soutien à la cause environnementale, ils sont également nombreux à s'engager dans le bénévolat associatif. Ce bénévolat peut prendre des formes diverses : administration de l'association, représentation de celle-ci auprès des institutions et des partenaires, apport d'expertise (au plan juridique, environnemental, naturaliste...). Le bénévolat est particulièrement visible dans les associations ne disposant pas de salariés, dont toute l'activité est portée par des citoyens engagés.

Et même s'il est parfois moins visible dans les associations pourvues de salariés, il y prend également une part essentielle comme l'illustre le tableau suivant en s'appuyant sur trois associations (une par ex-région) représentatives du réseau et valorisant le temps bénévole.

Estimation de la part du bénévolat à partir de sa valorisation dans trois associations du réseau

775
Nombre d'adhérents

28 ETP
Nombre de salariés

7 ETP
Bénévolat valorisé

25%
Bénévolat / Salariés

EXEMPLES D'ACTIONS EN FAVEUR DE LA BIODIVERSITE

Les actions en faveur de la connaissance et de la protection de la biodiversité sont nombreuses et variées et couvrent tout le territoire de la Nouvelle-Aquitaine. Vous trouverez dans cette partie des exemples d'actions portées par plusieurs associations du réseau de FNE Nouvelle-Aquitaine: gestion et conservation d'espaces naturels protégés, inventaire naturaliste, chantier participatif de restauration ou d'entretien d'espaces naturels, etc.

LOCALISATION DES ACTIONS MENEES PAR LES ASSOCIATIONS DU RESEAU

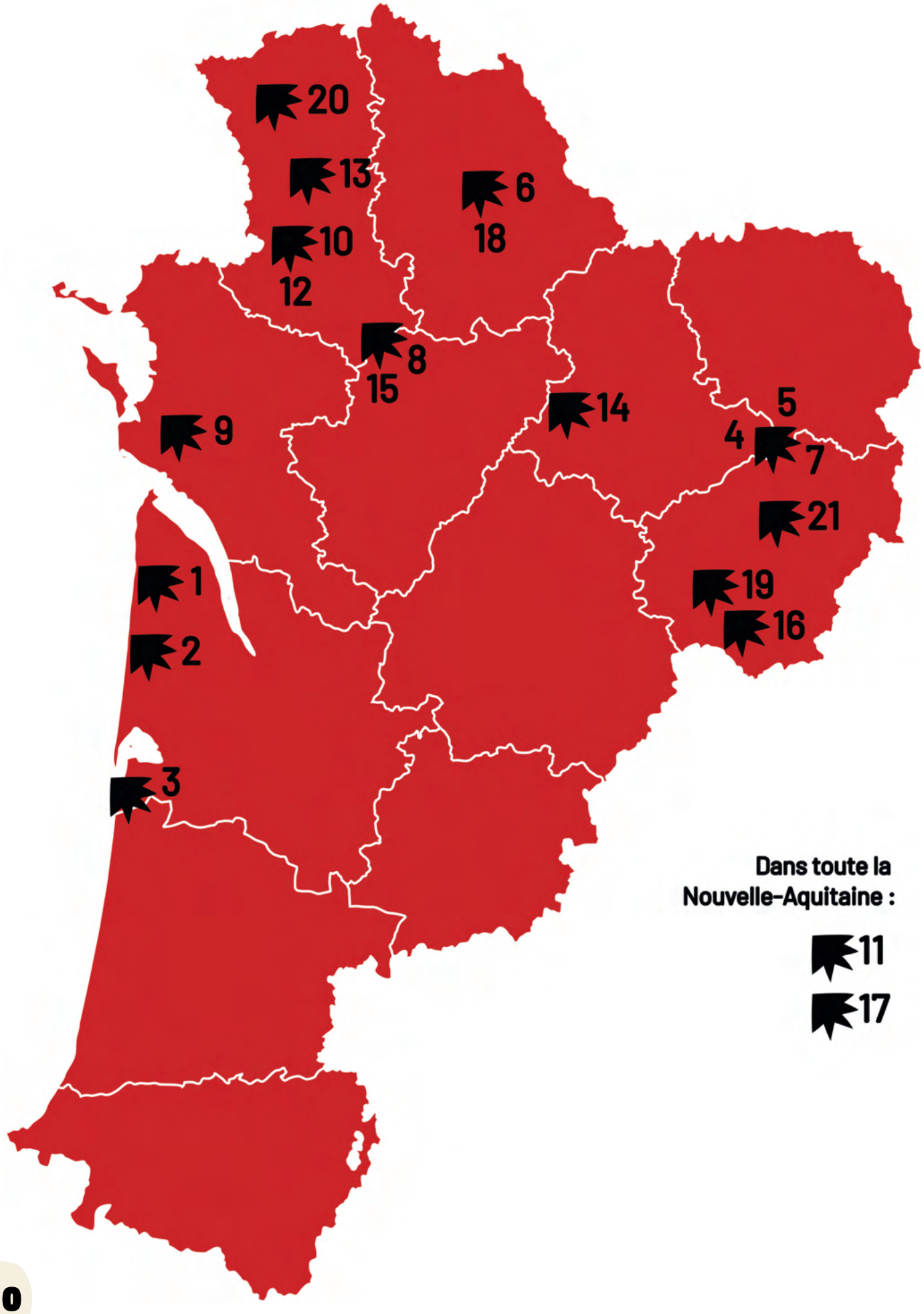

1 **Sentinelles du climat : pour que (re)vive la dune !** - Cistude Nature

2 **Réserve naturelle nationale de l'étang de Cousseau** - SEPANSO

3 **Réserve naturelle nationale du banc d'Arguin** - SEPANSO

4 **Pour protéger le cycle de l'eau vive : que peut faire ma commune ?** - Sources et rivières du Limousin

5 **Protéger et renforcer les populations de mulette perlière** - FNE Limousin

6 **Inventaire des zones humides de la Vienne** - Vienne Nature

7 **Organisation de camps de prospections** - Société Limousine d'Odonatologie

8 **Les mares du Poitou-Charentes** - Poitou-Charentes Nature

9 **Gestion de la réserve naturelle régionale de la Massonne** - Nature Environnement 17

10 **Suivi et protection des busards** - Groupe Ornithologique des Deux-Sèvres

11 **Préservons les bousiers de Nouvelle-Aquitaine** - Cistude Nature

12 **Préserver les pelouses sèches relictuelles par des chantiers participatifs** - Deux-Sèvres Nature Environnement

13 **Réserve naturelle régionale du Bocage des Antonins** - Deux-Sèvres Nature Environnement

14 **Etude de l'habitat terrestre du sonneur à ventre jaune** - Groupe Mammalogique et Herpétologique du Limousin

15 **Amélioration des connaissances sur les oiseaux forestiers en Poitou-Charentes** - Poitou-Charentes Nature

16 **Comptages hivernaux des chauves-souris en hibernation** - Groupe Mammalogique et Herpétologique du Limousin

17 **Chiroptères cavernicoles prioritaires en Nouvelle-Aquitaine** - Nature Environnement 17 & FNE NA

18 **Inventaire des arbres remarquables de la Vienne** - Vienne Nature

19 **Au jardin de la Passerelle, il y a...** - Corrèze Environnement

20 **Accompagner le groupe Séolis dans la gestion des impacts de leurs activités sur la biodiversité** - Groupe Ornithologique des Deux-Sèvres

21 **Réalisation d'un atlas des fourmis en Corrèze** - Société Entomologique du Limousin

FICHE BIODIVERSITÉ
LE RÉSEAU FNE NA AU SERVICE DU VIVANT

1

CISTUDE NATURE

Mer et Littoral
Sentinelles du climat : pour que (re)vive la dune !

Les résultats des suivis conduits par les équipes engagées* dans le programme Sentinelles du climat sont sans appel : les milieux dunaires d'intérêt écologique disparaissent en Nouvelle-Aquitaine. Entre 1997 et 2021, cet écosystème aurait réduit d'environ un tiers, entraînant avec lui son cortège d'espèces. La dune grise est prise en étau entre la dune blanche - qui recule sous l'effet de l'érosion marine et éolienne – et la lisière de pins – véritable barrière parfois colonisatrice. Il est encore possible d'agir pour préserver l'habitat du Lézard ocellé ou l'endémique Alysson de Loiseleur. Avec cette volonté partagée de préserver ces habitats face à la crise climatique, Cistude Nature a réuni un ensemble de partenaires pour élaborer un projet ambitieux. Sur plusieurs sites de la côte girondine, différentes actions sont imaginées pour donner de nouveaux espaces favorables à ces habitats dunaires non boisés en faisant notamment reculer la lisière forestière. Cette approche innovante redonnera une liberté de mouvement : pour que (re)vive la dune... sans oublier la priorité absolue de diminuer collectivement nos émissions carbone !

Alysson de Loiseleur. Crédit : Jean-Louis Lamaison/Cistude Nature

Lézard ocellé. Crédit : Matthieu Berroneau/Cistude Nature

*Le programme Sentinelles du climat (www.sentinelles-climat.org) a été initié par l'association Cistude Nature dès 2016. L'étude du milieu dunaire est le fruit d'une collaboration entre le Conservatoire Botanique National Sud-Atlantique, référent du programme pour la flore, et l'ONF qui a initié dès 1997 le réseau actuel de surveillance des dunes.

L'Association Cistude Nature oeuvre depuis plus de 25 ans à la préservation de la biodiversité dans notre région. Ses activités s'étendent du suivi d'espèces à la gestion de milieux naturels en passant par les animations et la production d'ouvrages et d'expositions.

Cistude Nature
Michaël Guillon
michael.guillon@cistude.org
www.cistude.org

Partenaires techniques et financiers :

FICHE BIODIVERSITÉ
LE RÉSEAU FNE NA AU SERVICE DU VIVANT

2

Mer et Littoral / Landes / Forêts / Zones humides
Réserve naturelle nationale de l'étang de Cousseau

Depuis sa création en 1976, la SEPANSO Aquitaine est gestionnaire de la Réserve Naturelle Nationale de l'Etang de Cousseau, située à Lacanau en Gironde. D'une superficie de près de 900 hectares, la réserve est constituée de différents milieux représentatifs des Landes de Gascogne : étang de l'arrière-dune littorale, marais et landes humides, dunes boisées. Pour enrayer le phénomène d'assèchement des zones humides, une restauration hydraulique et des travaux de réouverture de la végétation ont été réalisés. Depuis 1990, marais et forêt font également l'objet d'un pâturage naturel avec une race bovine ancienne : la vache Marine-Landaise. Le pâturage extensif par les vaches marines est une clé de voûte de la gestion de la réserve.
Située sur l'un des principaux couloirs de migration de l'avifaune, la réserve naturelle permet d'observer de nombreux oiseaux migrateurs, notamment plusieurs milliers de Grues cendrées en hivernage.

Crédit : Neil Aldridge / Rewilding Europe

Grues cendrées. Crédit : Bastien Campistron / SEPANSO

De nombreuses plantes rares et protégées sont présentes sur la réserve. La faune terrestre n'est pas en reste : cerfs, blaireaux, lièvres, loutres et divers invertébrés affectionnent la réserve naturelle. Lors de la crue hivernale et printanière, le marais devient également une zone humide importante pour le grossissement des jeunes anguilles qui remontent par le canal des étangs.
Tout au long de l'année, les naturalistes, animateurs et gardes-techniciens contribuent aux missions scientifiques de gestion des milieux naturels, de surveillance et d'ancrage territorial de la réserve, en lien avec les acteurs locaux.

Créée en 1969 et reconnue d'utilité publique depuis 1982, la SEPANSO est une fédération d'associations de protection de la nature et de l'environnement à but non lucratif. Elle est présente sur tout le territoire de l'ex-Aquitaine, grâce à ses 5 associations départementales.

Société pour l'Étude, la Protection
et l'Aménagement de la Nature
dans le Sud-Ouest
accueil.cousseau@gmail.com
www.sepanso.org

Partenaires techniques et financiers :

FICHE BIODIVERSITÉ
LE RÉSEAU FNE NA AU SERVICE DU VIVANT

3

Mer et Littoral
Réserve naturelle nationale du Banc d'Arguin

Le Banc d'Arguin obtient son statut de Réserve Naturelle Nationale en 1972 après une forte mobilisation de la SEPANSO Aquitaine, qui en devient la gestionnaire délégataire de l'Etat deux ans plus tard. La zone protégée, qui couvre désormais 4360 hectares, englobe l'ensemble des îlots sableux qui se forment à l'entrée du Bassin d'Arcachon, entre la pointe du Cap Ferret et le continent, ainsi que la partie maritime comprise autour de ces îlots. La quiétude de ce site protégé et surveillé permet à un grand nombre d'espèces d'oiseaux de trouver un espace de nidification, de repos migratoire et d'hivernage.

En effet, située sur l'un des huit grands couloirs migratoires de la planète, appelé «voie Est-Atlantique», qui relie le continent africain à l'Europe et à la Russie, la Réserve Naturelle Nationale du Banc d'Arguin accueille une multitude d'oiseaux migrateurs. Afin de suivre l'évolution de ces populations et de l'ensemble de la biodiversité accueillie, les agents de la réserve réalisent tout au long de l'année différents suivis terrestres et marins en s'adaptant à multitude d'habitat présents. La SEPANSO Aquitaine participe et coordonne notamment, depuis de nombreuses années, une action de comptage spécifiquement dédiée aux oiseaux limicoles, c'est-à-dire spécialisés dans les vasières. Elle est réalisée simultanément sur l'ensemble des reposoirs de marée haute du Bassin d'Arcachon en collaboration avec les nombreux partenaires de la réserve.

Barge rousse. Crédit : SEPANSO

Crédit : SEPANSO

La SEPANSO Aquitaine est une fédération d'associations de protection de la nature et de l'environnement présente sur tout le territoire de l'ex-Aquitaine grâce à ses cinq sections départementales et ses associations membres (Cistude Nature, CREAQ, Aquitaine Alternative).

Société pour l'étude, la protection et l'aménagement de la nature dans le Sud-Ouest - Aquitaine
Benoit Dumeau
benoit.dumeau.rnnarguin@sepanso.org
www.sepanso.org

Partenaires techniques et financiers :

FICHE BIODIVERSITÉ
LE RÉSEAU FNE NA AU SERVICE DU VIVANT

4

Milieux Aquatiques
Pour protéger le cycle de l'eau vive: que peut faire ma commune ?

L'eau est au cœur de la politique locale sur nos territoires, d'autant plus dans le contexte du changement climatique. Face à la complexité de la réglementation et de l'organisation de la politique de l'eau, cette sensibilisation a pour objectifs de :

- découvrir sur le terrain les sensibilités des milieux aquatiques et les grands enjeux de la gestion de la ressource en eau, et ainsi aller vers une gestion intégrée de l'eau sur le territoire ;
- construire un projet en s'appuyant sur une méthodologie de projets ;
- identifier les besoins en formation de chacun.e.

Sources et Rivières du Limousin (SRL) propose depuis quelques années des suivis morphologiques de rivières tous les mercredis de l'année selon un protocole rodé : choix par le groupe d'un bassin versant, découpage en tronçons de 3 à 7 km, parcours systématique de l'aval vers l'amont, relevés terrain et mesures régulières du pH, de la températures et de l'oxygène dissous, prise de photos et établissement d'un compte rendu. Ces sorties hebdomadaires se déroulent sur des terrains parfois difficiles d'accès mais sont ouvertes à toutes et tous. Elles permettent ensuite de proposer une sensibilisation en direction des élus du territoire afin de leur faire découvrir les enjeux liés à la protection et à la gestion des cours d'eau et milieux aquatiques ainsi que la réglementation afférente, le tout pour identifier des pistes de solutions possibles : comment mobiliser les leviers communaux, les acteurs et outils pour la préservation de la ressource en eau et la résilience de la commune, etc.

Crédit : Sources et Rivières du Limousin

Crédit : Sources et Rivières du Limousin

Sources et Rivières du Limousin est une association qui œuvre depuis plus de 30 ans sur le Limousin à la promotion du respect de l'eau, des sources, cours d'eau, des zones humides et tous les écosystèmes aquatiques et en préserver la faune et la flore.

Sources et Rivières du Limousin
06 13 88 27 31
contact@sources-rivieres.org
sources-rivieres.org

Partenaires techniques et financiers :

Limoges Métropole
Communauté urbaine

FICHE BIODIVERSITÉ
LE RÉSEAU FNE NA AU SERVICE DU VIVANT

5

Milieux Aquatiques
Protéger et renforcer les populations de Mulette perlière

Porté par FNE Limousin, le Plan Régional d'Action (PRA) « Mulette perlière » a débuté en 2012 en Limousin, et décline les actions du Plan National. Les objectifs sont multiples :

- sauver les populations de cette espèce protégée, rare, menacée et indicatrice de la qualité des cours d'eau ;
- rétablir la continuité écologique et sédimentaire en faveur du maintien de l'habitat de la Mulette perlière sur la Béraude et le Taurion ;
- mieux connaître la répartition des espèces de macro bivalves présents ;
- améliorer les connaissances afin de faire émerger des actions de préservation à intégrer dans la gestion de l'eau.

En quelques années, Le PRA a permis de construire un réseau de partenaires techniques investis dans la sauvegarde des milieux aquatiques. Le PRA a également permis de partager une base de données sur les bivalves, de former des professionnels (techniciens, étudiants, agents de l'Etat, etc), de caractériser les populations et leur habitat (tailles, dynamique, génétique, répartition...) et de suivre leur évolution. Même si les prospections menées ont également permis la découverte de nouvelles populations, des zones blanches persistent et nécessitent l'amélioration des connaissances ! Enfin, le PRA a contribué à l'aménagement des cours d'eau à la fois pour la Mulette perlière et son poisson hôte, au déplacement d'individus menacés et au renforcement de populations.

Crédit : FNE Limousin

Crédit : FNE Limousin

France Nature Environnement Limousin est une association loi 1901 qui fédère 41 associations de protection de la nature. Elle participe à des programmes d'étude de la biodiversité, milite pour la défense de l'environnement et sensibilise le public aux problématiques environnementales.

France Nature Environnement
Limousin
David Naudon
david.naudon@lne-asso.fr
www.lne-asso.fr

Partenaires techniques et financiers :

FICHE BIODIVERSITÉ
LE RÉSEAU FNE NA AU SERVICE DU VIVANT

6

Zones Humides
Inventaire des zones humides de la Vienne

Le CTMA est un outil de programmation d'actions créé par l'Agence de l'eau Loire-Bretagne dans le but de réduire les différentes sources de pollution ou de dégradation physique des milieux aquatiques. Il permet de mettre en œuvre des actions pour atteindre les objectifs fixés par la Directive Cadre européenne sur l'Eau (DCE), à savoir un bon état écologique pour les cours d'eau d'ici 2027. Ces contrats sont coordonnés et animés par les syndicats de rivières au sein de leur territoire. Vienne Nature a signé en tant que maître d'ouvrage 4 CTMA (Gartempe-Creuse, Clain Sud, Clain Aval, et Vienne Aval) dans lesquels elle porte des actions. Parmi ces actions, Vienne Nature porte un programme pluriannuel d'inventaire et de caractérisation des zones humides. Longtemps considérées comme des milieux insalubres, les zones humides ont été fortement malmenées. Les causes de leur disparition sont diverses : intensification de l'agriculture, canalisation des cours d'eau, développement urbain... Pourtant, ces zones de transition entre la terre et l'eau offrent à l'humain de nombreux services : épuration des eaux, lutte contre les inondations et les sécheresses, etc. Les objectifs de cette action sont d'améliorer nos connaissances sur la répartition de ces milieux menacés, de permettre d'intégrer ces milieux dans les documents d'urbanisme et d'identifier des secteurs « à enjeux » (flore, faune, qualité et quantité eau) pour proposer la mise en place d'actions de gestion et de conservation aux collectivités ou au CEN Nouvelle-Aquitaine.

Forêts de Frênes et d'Aulnes. Crédit : Nicolas Brieau/Vienne Nature

Peuplement de grandes Laîches. Crédit : Nicolas Brieau/Vienne Nature

Vienne Nature agit depuis plus de 50 ans sur le territoire de la Vienne ou elle mène des actions de connaissance du patrimoine naturel, d'éducation et de sensibilisation à l'environnement auprès de tout public, de participation aux débats publics ainsi que des actions juridiques.

Vienne Nature
Sarah Begoin
sarah.esnault@vienne-nature.fr
vienne-nature.fr

Partenaires techniques et financiers :

Zones humides
Organisation de camps de prospections

La Société Limousine d'Odonatologie organise régulièrement des week-ends d'inventaire des odonates. Ces camps de prospections visent à concentrer les forces vives de l'association soit sur des secteurs du Limousin dont la connaissance est lacunaire, soit sur la prospection d'espèces patrimoniales.
Parmi ces camps de prospections, la SLO organise tous les mois de juin le fameux "Apérodonates", qui est une temps fort de la prospection naturaliste en Odonatologie en Limousin ! Depuis 13 ans déjà, l'association réunit à cette occasion une trentaine de bénévoles sur deux jours. Cela permet de récolter entre 500 à 700 données chaque année sur des territoires peu connus.

Crédit : SLO

Crédit : SLO

Ces week-ends sont également l'occasion de former les nouvelles générations de naturalistes, sur des thématiques dont l'approche n'est pas la plus simple !
Ces week-ends ont été l'occasion de nombreuses découvertes remarquables pour la région dont certaines ont fait l'objet de publications.

La Société Limousine d'Odonatologie est une association loi 1901 qui a pour objectifs la connaissance et la protection des Libellules ainsi que leurs habitats sur l'ensemble du Limousin. Pour cela ils collectent des données, les analysent afin d'améliorer la connaissance et mieux sensibiliser le grand public.

Société Limousine d'Odonatologie
odonateslimousin@gmail.com
http://assoslo.free.fr/
https://www.facebook.com/SLOdonates/

Partenaires techniques et financiers :

Parc naturel régional Périgord-Limousin
Parc Peiregòrd-Lemosin
LPO Agir pour la biodiversité

FICHE BIODIVERSITÉ
LE RÉSEAU FNE NA AU SERVICE DU VIVANT

8

Poitou-Charentes Nature

Zones Humides
Les mares du Poitou-Charentes

20 ans après le programme régional d'inventaire et de caractérisation des mares du Poitou-Charentes réalisé de 1998 à 2002, qui visait l'évaluation de l'importance et les causes de régression des mares régionales, un nouveau programme de connaissance et d'aménagement porté par les associations locales de Poitou-Charentes Nature voit le jour.

Ainsi Charente Nature, Deux-Sèvres Nature Environnement, Nature Environnement 17 et Vienne Nature s'associent pour mener des actions d'inventaires, d'accompagnement (des collectivités, agriculteurs et particuliers), de création/ restauration de mares et de formation des bénévoles. Ce programme a démarré en 2022 et se terminera en 2025. Les caractérisations et inventaires faunistiques et floristiques réalisés sur un échantillon de mares devraient permettre d'évaluer l'évolution qualitative et quantitative qu'ont subi ces milieux. La connaissance des mares d'un territoire permet de mieux appréhender les actions de conservation à mettre en place pour les préserver (restauration de la Trame bleue), de cibler les secteurs d'intervention, et permet également de gagner en efficacité en cas d'actions de conservation ou d'inventaires sur des espèces cibles liées à ces milieux.

Crédit : Candice Millet / PCN

Ponte de grenouille rousse. Crédit : Candice Millet / PCN

L'accompagnement des collectivités, des particuliers et des professionnels permet la préservation, la création et la restauration de mares en trouvant des solutions aux contraintes techniques, logistiques, administratives, financières ou réglementaires.

Union régionale depuis 1971, Poitou-Charentes Nature fédère 9 associations. Elle participe au débat sur l'environnement dans les instances consultatives et coordonne des programmes de connaissance et de conservation de la biodiversité.

Poitou-Charentes Nature
Céline Pagot
c.pagot.cn@gmail.com
contact@pcnature.fr
poitou-charentes-nature.asso.fr

Partenaires techniques et financiers :

Zones humides / Pelouses / Landes / Forêts

Gestion de la réserve naturelle régionale de la Massonne

La Réserve Naturelle Régionale (RNR) de la Massonne (100 ha) est localisée à l'extrême sud-est du marais de Brouage, à la limite ouest des terres les plus hautes de la région Saintongeaise. Elle se situe sur deux communes : La Gripperie-Saint-Symphorien et Saint-Sornin. L'intérêt de la Réserve réside principalement dans sa mosaïque d'habitats naturels et sa flore très diversifiée, entre marais, boisements, landes, etc. C'est un secteur à très forts enjeux biologiques.
Nature Environnement 17 est le gestionnaire principal (depuis 1997) et coordonne la gestion de la Réserve de La Massonne.
La Réserve Naturelle Régionale est un territoire sur lequel s'applique une réglementation adaptée à ses enjeux de préservation de ses richesses patrimoniales. La gestion est conduite sur la base du plan de gestion qui définit les enjeux du site, les objectifs à long terme et un plan d'actions à 10 ans. Toutes les mesures de gestion dépendent des études scientifiques réalisées au sein de la réserve naturelle (inventaires, suivis, travaux de recherches...). La sensibilisation étant un autre pilier des réserves naturelles, la RNR La Massonne propose un programme de sorties à l'année, entre balades nature, observations naturalistes et évènements artistiques et culturels... Le site accueille également des projets pédagogiques auprès de divers publics jeunes et scolaires.
Un projet d'extension de la RNR la Massonne est actuellement en cours (vers un périmètre global de 217 ha) sous la responsabilité de la Région Nouvelle-Aquitaine, instance de classement.

Crédit : Nature Environnement 17

Crédit : Nature Environnement 17

NE17 a pour mission d'étudier et de conserver la faune et la flore du département, d'informer et de sensibiliser à la protection et à la conservation de notre patrimoine naturel et de lutter contre les menaces qui pèsent sur l'environnement et la biodiversité.

Nature Environnement 17
Sandra Laborde
sandra.laborde@ne17.fr
www.ne17.fr

Partenaires techniques et financiers :

FICHE BIODIVERSITÉ
LE RÉSEAU FNE NA AU SERVICE DU VIVANT

10

Plaines cultivées
Suivi et protection des busards

Trois espèces de busards nichent en France. Il s'agit du Busard cendré, du Busard Saint-Martin et du Busard des roseaux. Ces rapaces, au vol léger et élégant, nichent au sol généralement dans les plaines céréalières de mai à juillet ce qui les rend particulièrement vulnérables. En effet, la précocité des moissons nécessite une protection des nichées, pour garantir l'envol des jeunes avant le passage de la moissonneuse. Les bénévoles et salariés du GODS assurent chaque année cette protection. Pour ce faire, ils prospectent les plaines céréalières en voiture à faible allure afin de déceler des comportements des oiseaux qui indiqueraient la présence d'un nid. Une fois ce dernier repéré, si cela s'avère nécessaire et avec l'accord de l'exploitant agricole, une méthode de protection est mise en place.

Crédit : Christophe Ingrand / GODS

Crédit : Christophe Lartigau / GODS

La mission de suivi et de protection des busards a une nouvelle fois été conduite en 2023, dans les Zones de Protection Spéciale (ZPS) Plaines de la Mothe-Saint-Héray – Lezay, de Niort Nord-Ouest et d'Oiron-Thénezay (OITH). Ainsi, 172 couples ont été suivis et 108 nids ont été découverts. Parmi ces nids, 90 ont été protégés, soit 83,33 %. Au total, 399 œufs ont été dénombrés, 322 poussins ont été élevés par leurs parents et 255 jeunes ont pris leur envol. Parmi ces jeunes, 214 avaient bénéficié de la protection, soit 83,92 %. Ces données montrent à quel point cette intervention est nécessaire pour garantir la survie des populations de busards.

Cinquante-quatre exploitants ont été concernés par la protection des nichées de busards en 2023. Ils ont tous collaboré et accepté les visites au nid et la pose d'une protection lorsqu'elle s'avérait nécessaire.

Le Groupe Ornithologique des Deux-Sèvres (GODS) est une association loi 1901. Elle a pour vocation l'observation, l'étude et la protection des oiseaux sauvages, nicheurs, hivernants ou migrateurs du département des Deux-Sèvres.

Groupe Ornithologique des Deux- Sèvres
Christophe Lartigau
christophe.lartigau@ornitho79.org
www.ornitho79.org/

Partenaires techniques et financiers :

OFB Office Français de la Biodiversité
Préfet de la Région Nouvelle-Aquitaine
Préfète des Deux-Sèvres
Deux Sèvres 79 Le Département

CISTUDE NATURE

Plaines cultivées
Préservons les bousiers de Nouvelle-Aquitaine !

Bouses, crottins, crottes, lisier… à quoi ressembleraient les prairies sans les coléoptères coprophages, les bousiers ? Le risque sanitaire ne serait pas anodin car les déjections animales, foyers favorables pour E. coli, subiraient davantage de lessivage par eau de pluie avec à la clé la contamination des cours d'eau et nappes phréatiques. Malheureusement, ces espèces ne dérogent pas à la règle et déclinent du fait des activités anthropiques. Pour dispenser les meilleures préconisations, plusieurs structures naturalistes* conduisent des inventaires à l'échelle de la Nouvelle-Aquitaine et vont à la rencontre des éleveurs. En l'espace de 2 ans, la connaissance de la répartition de ces 11 espèces a plus que doublé pour dépasser 43% de mailles de 10x10km où 1 espèce au moins a été identifiée.

Crédit : Bastien Boyancé / Cistude Nature

Crédit : Carine Lecoeur / Cistude Nature

En se rendant dans leurs exploitations, les spécialistes ont sensibilisé plusieurs dizaines d'éleveurs à l'adoption de pratiques vertueuses pour la préservation des coléoptères coprophages. Avec les guides édités pour connaître et identifier les gros bousiers de Nouvelle-Aquitaine, tout un chacun peut aussi contribuer en partageant ses observations sur le site www.entomo-na.org. Le programme applique d'ailleurs la même démarche en faveur des forficules, dits perce-oreilles.

*Piloté par l'association Cistude Nature, le programme Entomo-NA est mené en partenariat avec la SEPANSO Aquitaine, le CPIE de la Corrèze, la SEL, le CEN-NA, Fauna et le SINP, Hexapoda, le GEPO et FNE-NA.

L'Association Cistude Nature œuvre depuis plus de 25 ans à la préservation de la biodiversité dans notre région. Ses activités s'étendent du suivi d'espèces à la gestion de milieux naturels en passant par les animations et la production d'ouvrages et d'expositions.

Cistude Nature
Akaren Goudiaby
akaren.goudiaby@cistude.org
www.cistude.org

Partenaires techniques et financiers :

Pelouses

Préserver les pelouses sèches relictuelles par des chantiers participatifs

Depuis plus de 30 ans, bénévoles salariés de DSNE sont fortement engagés sur le terrain pour préserver des milieux menacés de fermeture, destruction... Ce sont ainsi 150 chantiers qui ont été organisés, avec des bénévoles ou des scolaires. Ils ont été réalisés en priorité sur des espaces naturels à forts enjeux biologiques, avec une connaissance forte des espèces et où la faisabilité du chantier est possible pour une action bénévole. Les pelouses sèches figurent en 3ème position de nos milieux d'intervention, après le bocage et les zones humides. Les nombreux inventaires que nous menons sur la faune nous permettent de constater l'état de dégradation des milieux. Ainsi, nous avons repéré de nombreuses pelouses sèches en cours de fermeture avancée due à la pousse naturelle d'arbustes, ronces etc. Après accord des propriétaires, une vingtaine de chantiers ont été organisés.

Crédit : Lise Dellion / Deux-Sèvres Nature Environnement

Crédit : Nicolas Cotrel / Deux-Sèvres Nature Environnement

Aux quatre coins du département, entre 5 et 20 personnes ont toujours répondu à l'appel, avec parfois l'appui d'autres associations telle que la Société Française d'Orchidophilie de Poitou-Charentes-Vendée et d'écoles.

Trois sites ont fait l'objet d'une attention particulière due à la présence d'espèces rares et protégées : pelouses à Sabline des chaumes, pelouses relictuelles du massif de Chizé-Aulnay et pelouses de la Vallée du Pressoir. Des bâtiments et des cavités à enjeu chauves-souris, d'anciennes carrières, des mares, de la lande et des zones forestières ont également été concernés par ces chantiers. Et toujours dans la bonne humeur et avec une grosse motivation !

A retrouver en images sur youtube.

DSNE œuvre sur le département depuis 1969 et agit dans 5 grands domaines : inventorier la biodiversité, protéger la faune, la flore et les habitats, sensibiliser par l'échange, animer le débat citoyen et lutter contre les atteintes à l'environnement.

Deux-Sèvres Nature Environnement
Nicolas Cotrel
nicolas.cotrel@dsne.org
www.dsne.org

Partenaires techniques et financiers :

Bocage
Réserve naturelle régionale du Bocage des Antonins

Le bocage humide autour de l'étang de Forges, à Saint-Marc-La-Lande en Deux-Sèvres, constitue un îlot paysager représentatif de la Gâtine armoricaine en très bon état de conservation et caractérisé par une biodiversité très élevée, ce qui lui a valu d'être classé en Réserve Naturelle Régionale en 2015. L'historique du lieu est important en raison du rattachement du bocage et de l'étang à la commanderie des Antonins, installée aux landes de Saint-Marc et par la suite, de son appartenance à René Verriet de Litardière, un botaniste de renommée internationale. Il constitue en cela un patrimoine naturel, culturel et historique de première importance. Du point de vue biologique, le site regroupe sur une surface de 22,6 hectares une diversité de milieux représentatifs du bocage tel qu'il existait à la fin du XIXème siècle, ce qui devient de plus en plus rare de nos jours. Etang pauvre en matière organique, sources et mares, prairies de fauche plus ou moins humides ou de pâturage extensif, haies et boisements pluri-centenaires, arbres têtards... forment l'écocomplexe du bocage des Antonins. Parmi les 25 habitats naturels recensés et cartographiés, 10 présentent un intérêt régional élevé ou très élevé et 6 sont d'intérêt européen. En seulement quelques années, plus de 2600 espèces (flore, faune et fonge) ont déjà été inventoriées avec de nombreuses espèces rares et spécialisées.
La RNR du Bocage des Antonins est gérée par Deux-Sèvres Nature Environnement qui assure la mise en œuvre du plan de gestion sur la période 2018-2027.

Crédit : Alexandre Boissinot / Deux-Sèvres Nature Environnement

Crédit : Jean-Marie Rouvreau / Deux-Sèvres Nature Environnement

DSNE œuvre sur le département depuis 1969 et agit dans 5 grands domaines : inventorier la biodiversité, protéger la faune, la flore et les habitats, sensibiliser par l'échange, animer le débat citoyen et lutter contre les atteintes à l'environnement.

Deux-Sèvres Nature Environnement
Alexandre Boissinot
alexandre.boissinot@dsne.org
www.bocage-des-antonins.fr

Partenaires techniques et financiers :

GMHL
GROUPE MAMMALOGIQUE ET HERPÉTOLOGIQUE DU LIMOUSIN

Forêts

Etude de l'habitat terrestre du Sonneur à ventre jaune

Nous menons une étude inédite pour comprendre ce qui se passe lors de la phase hivernale terrestre du Sonneur à ventre jaune : Dans quel type de milieu vit-il en dehors de la belle saison ? A quelle distance des mares ? Quand hiberne-t-il ? Se déplace-t-il durant l'hiver ? Investiguer toutes ces questions est indispensable afin de répondre au mieux aux pressions qui pèsent sur ce petit crapaud ! C'est grâce à un équipement spécial constitué d'une ceinture en silicone sur laquelle est fixé un réflecteur particulier que notre chargée de mission est capable de repérer et de suivre les déplacements de nos petits sonneurs ! Six d'entre eux (prénommés Gérard, Françoise, Monique, Gisèle, Ghislaine et Patrick dans le cadre de cette étude) ont donc été étudiés tout au long de la saison 2023-2024 en forêt domaniale de Rochechouart (Haute-Vienne), et contribuent, sans qu'ils ne le sachent et sans (trop) les embêter, au perfectionnement des connaissance sur l'écologie et la biologie de l'espèce à l'échelle nationale !

Crédit : Groupe Mammalogique et Herpétologique du Limousin

Crédit : Groupe Mammalogique et Herpétologique du Limousin

Le Groupe Mammalogique et Herpétologique du Limousin est une association de protection de l'environnement agissant sur le territoire Limousin, et étudiant en particulier les Mammifères (terrestres et volants), Reptiles et Amphibiens.

Groupe Mammalogique et Herpétologique du Limousin
Clémence Brosse
c.brosse@gmhl.asso.fr
gmhl.asso.fr

Partenaires techniques et financiers :

FRANCE NATION VERTE Agir · Mobiliser · Accélérer
PRÉFET DE LA RÉGION NOUVELLE-AQUITAINE
RÉPUBLIQUE FRANÇAISE
agence de l'eau Loire-Bretagne

Poitou-Charentes Nature

Forêts
Amélioration des connaissances sur les oiseaux forestiers en Poitou-Charentes

Les indicateurs STOC (Suivi Temporel des Oiseaux Communs) montrent, sur la période de 1989 à 2019, une stabilité des populations d'oiseaux communs spécialistes des milieux forestiers. Toutefois, à l'échelle du Poitou-Charentes, aucune étude récente ne permet une évaluation pertinente du statut du cortège des espèces forestières. Les données sont parfois lacunaires concernant des espèces communes considérées comme de bons indicateurs de la biodiversité forestière (Pouillot siffleur, Pouillot fitis, Pouillot de Bonelli, Mésange nonnette, Mésange huppée...). Les données pour évaluer le statut actuel des espèces patrimoniales inscrites à l'annexe I de la directive oiseaux et inféodées aux milieux forestiers méritent quant à elles d'être actualisées. Enfin, les populations nicheuses de rapaces forestiers restent très peu connues (Circaète Jean-le-Blanc, Autour des Palombes, Bondrée apivore...) et leur état de conservation nécessite donc d'être évalué.

Circaète Jean-le-Blanc. Crédit : Michel Granger / LPO

Geai des chênes. Crédit : Hervé Broguy / LPO

Le programme Oiseaux forestiers a débuté en 2022 dans les 4 départements de l'ex-région et va se prolonger jusqu'en 2025. Il est animé par Nature Environnement 17, Charente Nature, le Groupe Ornithologique des Deux-Sèvres et la LPO Poitou-Charentes.

Ce programme s'articule en quatre volets :

- actualiser les connaissances sur les passereaux forestiers nicheurs en Poitou-Charentes ;
- sensibiliser les forestiers à la prise en compte de l'avifaune ;
- former les bénévoles à la reconnaissance des espèces ;
- constituer un groupe «Circaète» dans chaque département.

Union régionale depuis 1971, Poitou-Charentes Nature fédère 9 associations. Elle participe au débat sur l'environnement dans les instances consultatives et coordonne des programmes de connaissance et de conservation de la biodiversité.

Poitou-Charentes Nature
Nicolas Beraud
nicolas.beraud@lpo.fr
contact@pcnature.fr
poitou-charentes-nature.asso.fr

Partenaires techniques et financiers :

Milieux Souterrains
Comptages hivernaux des chauves-souris en hibernation

GMHL
GROUPE MAMMALOGIQUE ET HERPÉTOLOGIQUE DU LIMOUSIN

Dans le cadre des suivis scientifiques du Site N2000 «Gouffre de La Fage», le GMHL réalise des suivis des colonies de chiroptères en hibernation ! Le premier comptage de chauves-souris sur ce site a été réalisé durant l'hiver 1986/1987. Depuis, il est suivi tous les ans et sur les différentes saisons ! Ces suivis permettent d'évaluer l'évolution des populations des différentes espèces de chauves-souris à l'échelle locale, régionale mais aussi nationale.

En janvier 2024 par exemple, ce sont 1 salarié et 6 bénévoles qui ont passé près de 4 heures sous terre durant lesquelles ils ont inventorié 3 853 chauves-souris en hibernation, de 13 espèces différentes : Minioptère de Schreibers (*Miniopterus schreibersii*), Grand Rhinolophe (*Rhinolophus ferrumequinum*), Petit Rhinolophe (*Rhinolophus hipposideros*), Rhinolophe euryale (*Rhinolophus euryale*), Grand Murin (*Myotis myotis*), Petit Murin (*Myotis blythii*), Murin à oreilles échancrées (*Myotis emarginatus*), Murin à moustaches (*Myotis mystacinus*), Murin de Natterer (*Myotis nattereri*), Murin de Bechstein (*Myotis bechsteinii*), Murin de Daubenton (*Myotis daubentonii*), Oreillard gris (*Plecotus austriacus*) et Oreillard roux (*Plecotus auritus*).

Grappe de Murins à oreilles échancrées. Crédit : Manon Devaud / Groupe Mammalogique et Herpétologique du Limousin

Grand Murin en hibernation. Crédit : Manon Devaud / Groupe Mammalogique et Herpétologique du Limousin

Ce gouffre, s'il a connu plusieurs aménagements pour le rendre accessible, est entièrement d'origine naturelle. Le gouffre de La Fage constitue un gîte majeur pour plusieurs espèces de chauves-souris, et ce tout au long de l'année.

Le Groupe Mammalogique et Herpétologique du Limousin est une association de protection de l'environnement agissant sur le territoire Limousin, et étudiant en particulier les Mammifères (terrestres et volants), Reptiles et Amphibiens.

Groupe Mammalogique et Herpétologique du Limousin
Manon Devaud
m.devaud@gmhl.asso.fr
gmhl.asso.fr

Partenaires techniques et financiers :

NATURA 2000

PRÉFET DE LA RÉGION NOUVELLE-AQUITAINE
Liberté Égalité Fraternité

FICHE BIODIVERSITÉ
LE RÉSEAU FNE NA AU SERVICE DU VIVANT

17

Milieux Souterrains
Chiroptères cavernicoles prioritaires en Nouvelle-Aquitaine

Ce programme vise l'étude et la conservation des espèces de chauves-souris définies comme prioritaires dans le cadre du Plan Régional d'Actions en faveur des Chiroptères (PRAC) en Nouvelle-Aquitaine.
Sous la coordination technique de Nature Environnement 17, ce programme associe l'ensemble des associations travaillant sur les chiroptères en Nouvelle-Aquitaine et au-delà, ainsi que de nombreux partenaires scientifiques (LBBE Université de Lyon, CEBC-CNRS/ULR, Institut Pasteur, etc). Inédit par son ampleur, il a permis depuis 2016, de sensibiliser et/ou former près de 800 personnes sur les opérations de terrain (captures, comptages et prospections hivernales). Les résultats exceptionnels déjà obtenus ont considérablement fait avancer les connaissances sur le Grand Rhinolophe, espèce emblématique de la région qui accueille la plus importante population en France (25 % des effectifs nationaux environ). Ces résultats portent aussi bien sur l'actualisation des effectifs et des tendances évolutives en Nouvelle-Aquitaine, sur son régime alimentaire et son rôle comme auxiliaire, que sur les contours génétiques de la population en France, l'identification des liens entre les sites utilisés par l'espèce et les corridors et trames indispensables à ses déplacements. Ils portent également sur les premières analyses épidémiologiques (rôles et fonctionnement des virus au sein des populations), et toxicologiques (métaux lourds). Depuis 2019, ce programme s'est élargi aux autres espèces cavernicoles prioritaires : Grand et Petit murins, Murin à oreilles échancrées, Rhinolophe euryale et Minioptère de Schreibers.

Grand Murin. Crédit : Maxime Leuchtmann/Nature Environnement 17

Colonie de Grands Rhinolophes. Crédit : Maxime Leuchtmann / Nature Environnement 17

Nature Environnement 17 a pour mission d'étudier et de conserver la faune et la flore du département, d'informer et de sensibiliser à la protection et à la conservation de notre patrimoine naturel et de lutter contre les menaces qui pèsent sur l'environnement et la biodiversité.

Nature Environnement 17
Maxime Leuchtmann
maxime.leuchtmann@ne17.fr
www.ne17.fr

Partenaires techniques et financiers :

Milieux Anthropique
Inventaire des arbres remarquables de la Vienne

Entre 1996 et 1999, Vienne Nature lançait sa première grande enquête départementale pour inventorier les arbres remarquables de la Vienne. La participation de plus de 600 personnes et organismes avait permis d'identifier plus de 1000 arbres dits remarquables. Ce qualificatif est alors attribué aux arbres pour leur âge, leur dimension, leur forme, leur essence, leur caractère paysager, leur histoire, leur localisation, etc. Aujourd'hui, l'arbre continue de fasciner et d'alimenter l'imaginaire des petits comme des grands, des urbains comme des ruraux, des naturalistes comme du grand public. C'est la raison pour laquelle Vienne Nature a lancé entre 2021 et 2023 un nouvel inventaire des arbres remarquables du département. Cet inventaire a rencontré un fort engouement de la part du grand public.

Frêne. Crédit : Graham Buck / Vienne Nature

Châtaignier. Crédit : Antonin Jules / Vienne Nature

350 personnes et structures ont ainsi signalé plus de 750 arbres.Les données acquises lors du précédent inventaire réalisé par Vienne Nature ont été actualisées. 439 arbres toujours vivants ont été retrouvés et intégrés à la nouvelle base de données. Cette dernière a été complétée avec les 1537 arbres sur pied nouvellement recensés. Ces arbres sont répartis dans 223 communes sur les 266 du département. L'évaluation des 1976 arbres sur pieds et visités a été réalisée à partir d'une grille de notation multicritères. Cet outil a permis d'identifier les arbres remarquables aux niveaux départemental et national. Ainsi, 628 arbres ont été considérés par Vienne Nature comme remarquables en Vienne. Ce projet a été soutenu par FNE dans le cadre du programme « Aux arbres citoyens ! ».

Vienne Nature agit depuis plus de 50 ans sur le territoire de la Vienne ou elle mène des actions de connaissance du patrimoine naturel, d'éducation et de sensibilisation à l'environnement auprès de tout public, de participation aux débats publics ainsi que des actions juridiques.

Vienne Nature
Caroline Lemenicier
caroline.lemenicier@vienne-nature.fr
vienne-nature.fr

Partenaires techniques et financiers :

Milieux Anthropique
Au Jardin de la Passerelle, il y a...

Le Jardin de la Passerelle est un jardin collectif créé sur une friche urbaine, à proximité de la gare de Brive (19) en 2009. Il répond à des enjeux d'intégration ou d'inclusion sociale, des enjeux thérapeutiques, et des enjeux environnementaux.
Il vise à reconnecter Humains et Nature en retissant du lien social autour d'une activité commune liée à la nature en ville, en sensibilisant les jardiniers à leur environnement par la pratique, l'observation, l'expérimentation. Les usagers du jardin sont des associations et services sociaux (usagers et encadrants), des voisins, des jardinier.es, adultes et enfants, tous sont des partenaires impliqués dans la réflexion et la conception.

Crédit : Corrèze Environnement

Crédit : Corrèze Environnement

Ce jardin est avant tout un lieu animé toute l'année pour aller à la rencontre de la nature et des pratiques naturelles autour du jardinage et de l'alimentation: création d'une mare, plantes sauvages et cultivées, hôtel à insectes, nichoirs et autres abris, mais également échanges de savoirs rencontre entre amateurs et professionnels sur la taille, la greffe, les graines, les contes, la vannerie... Tout est sujet à mutualisation et essaimage vers d'autres jardins sur le territoire.

La fédération départementale CORREZE environnement est une association loi 1901, agréée pour la Protection de la Nature et reconnue représentative, membre du réseau France Nature Environnement, elle regroupe une trentaine d'associations et un collège de bénévoles.

Corrèze Environnement
06 13 88 27 31
correzeenvironnement@gmail.com
correzeenvironnement.fr

Partenaires techniques et financiers :

FICHE BIODIVERSITÉ
LE RÉSEAU FNE NA AU SERVICE DU VIVANT

20

Milieux Anthropique
Accompagner le groupe Séolis dans la gestion des impacts de leurs activités sur la biodiversité

Le Groupe Séolis, acteur central de la chaîne de l'énergie en Deux-Sèvres, et ses filiales ont fait appel au Groupe Ornithologique des Deux-Sèvres et à Deux-Sèvres Nature Environnement afin d'évaluer et de prendre en compte les impacts de leurs activités sur l'environnement.

Les objectifs sont multiples :

- Evaluer la biodiversité sur les sites de production et de transport d'électricité de Séolis et de ses filiales,
- Arrêter et tester une méthodologie d'évaluation de la biodiversité (oiseaux, insectes, flore) sur les sites accueillant des postes électriques,
- Mener des actions de sensibilisation et de formation des salariés : formation des agents techniques sur l'avifaune et les chiroptères, formation des autres salariés sur la reconnaissance et la prise en compte des espèces, ainsi que les sciences participatives,

Crédit : GODS

Crédit : GODS

- Proposer et mettre en place des actions concrètes pour mieux intégrer la biodiversité sur les espaces extérieurs des sites de production majeurs afin d'améliorer la qualité de vie dans et autour des sites,
- Sur les zones à risque, étudier la meilleure stratégie de protection pour les oiseaux en regard des activités du groupe,
- Mise en œuvre par Gérédis (distribution d'électricité) des solutions adoptées,
- Assurer le contrôle et le suivi de l'impact sur l'avifaune par un comité de suivi semestriel,
- Labelliser les sites de production majeurs par le label départemental GODS Natur'Ailes©,
- Communiquer en interne à l'ensemble des salariés et en externe avec nos partenaires.

Le Groupe Ornithologique des Deux-Sèvres est une association loi 1901. Elle a pour vocation l'observation, l'étude et la protection des oiseaux sauvages, nicheurs, hivernants ou migrateurs du département des Deux-Sèvres.

Groupe ornithologique des Deux-Sèvres
Étienne Debenest
etienne.debenest@ornitho79.org
https://www.ornitho79.org/

Partenaires techniques et financiers :

Tout milieu terrestre

Réalisation d'un atlas des fourmis en Corrèze

SEL
SOCIÉTÉ ENTOMOLOGIQUE DU LIMOUSIN

La Société Entomologique du Limousin (SEL) a été créée en 1986. Elle compte aujourd'hui deux salariés spécialisés dans les coléoptères, papillons de jour et orthoptères.
Suite à l'installation dans le département de la Corrèze de Philippe Wegnez, myrmécologue belge de renom et adhérent de la SEL, un projet d'Atlas des fourmis de Corrèze est né, en partenariat avec la SEL et le Centre Permanent d'Initiative pour l'Environnement de Corrèze et avec le financement de la DREAL Nouvelle-Aquitaine. Les adhérents ont été sollicités pour être formés et participer aux sorties. Sur le terrain, de nombreux milieux ont été inspectés, tous susceptibles d'accueillir des espèces. Pour trouver les fourmis, de nombreuses méthodes sont utilisées : à vue, battage, fauchage, tamisage, retournements de pierres, d'écorces, de bois mort.

Crédit : Frédéric Dissard / Société Entomologique du Limousin

Crédit : Frédéric Dissard / Société Entomologique du Limousin

Une attention particulière était nécessaire pour détecter les espèces de très petite taille ou les espèces parasites. La détermination des fourmis a été réalisée par Philippe Wegnez, soit directement sur le terrain (lorsqu'il était présent), soit par prélèvements d'individus.
Résultats : plus de 90% des 268 mailles (5x5 km) ont été visitées. En 2019, il n'y avait que 23 données pour 22 espèces de Fourmis, en 2023, près de 5000 données pour 83 espèces. Un chiffre remarquable dû aux influences variées dont profite le département (sol calcaire et climat chaud de la région de Brive, sol acide et climat froid du plateau de Millevaches).
L'Atlas sera disponible en fin d'année 2024 sous format numérique.

La Société Entomologique du Limousin a pour objet de rassembler les personnes intéressées par l'étude et la protection des insectes et autres arthropodes du Limousin ainsi que par la préservation des habitats naturels de ces espèces.

Société Entomologique du Limousin
contact@selweb.fr
www.selweb.fr

Partenaires techniques et financiers :

PRÉFET DE LA RÉGION NOUVELLE-AQUITAINE
Liberté
Égalité
Fraternité

Dept	Nom association	Adresse	Tel	eContact	Agréée
	France Nature Environnement Nouvelle-Aquitaine	5 Bis Impasse Georges Lautrette 16000 Angoulême		contact@fne-nouvelleaquitaine.fr fne-nouvelleaquitaine.fr	Oui
	Société pour l'Etude, la Protection et l'Aménagement de la Nature dans le Sud-Ouest	1 rue de Tauzia 33800 Bordeaux	05 56 91 33 65	federation.aquitaine@sepanso.org www.sepanso.org	Oui
	Limousin Nature Environnement	Centre Nature la Loutre 87430 Verneuil sur Vienne	05 55 48 07 88	contact@lne-asso.fr www.lne-asso.fr	Oui
	Poitou-Charentes Nature	14 rue Jean Moulin 86240 Fontaine-le-Comte	05 49 88 99 23	contact@pcnature.fr www.poitou-charentes-nature.asso.fr	Oui
	Cistude Nature	76 rue du Médoc 33185 Le Haillan	05 56 28 47 72	information@cistude.org www.cistude.org	Oui
	Prom'Haies en Nouvelle-Aquitaine	11 allée des châtaigniers 79190 Montalembert	05 49 07 64 02	contact@promhaies.net www.promhaies.net	Oui
16	Charente Nature	5 Bis Impasse Georges Lautrette 16000 Angoulême	05 45 91 89 70	charentenature@charente-nature.org www.charente-nature.org	Oui
17	SOS Rivières et Environnement	25 rue André Brisson 17400 Saint Jean d'Angély	06 72 95 15 77	sos.rivieres@laposte.net sosrivieresenvironnement.org	Oui
17	Nature Environnement 17	2, avenue Saint Pierre 17700 SURGERES	05 46 41 39 04	n.environnement17@wanadoo.fr www.ne17.fr	Oui
19	CORREZE environnement	2 rue de la Bride 19000 TULLE	05 55 25 76 33	correzeenvironnement@gmail.com correzeenvironnement.fr/wordpress	Oui
23	France Nature Environnement Creuse	11 rue de Braconne 23000 Guéret		francenatureenvironnementfne23.business.site	Oui
24	Société pour l'Etude, la Protection et l'Aménagement de de la Nature - Dordogne	13 place barbacane 24100 Bergerac	05 56 91 33 65	www.sepanso.org	Oui
33	Société pour l'Etude, la Protection et l'Aménagement de la Nature – Gironde	1 rue de Tauzia 33800 Bordeaux	05 56 91 33 65	www.sepanso33.org	Oui
33	Vive La forêt	2, place des Tilleuls 33000 Bordeaux	09 72 61 36 87	vlf@vivelaforet.org www.vivelaforet.org	Oui
33	Bassin d'Arcachon Ecologie	4 Allée des Mimosas 33120 Arcachon	05 56 54 51 02	Arcachon.ecologie@free.fr www.bassindarcachonecologie.org	Oui
40	Société des Amis de Navarrosse	346 rue des Nasses 40600 Biscarrosse		san40.org	Oui
40	Société pour l'Etude, la Protection et l'Aménagement de la Nature - Landes	1581 route Cazordite 40300 Cagnotte	05 56 91 33 65	www.sepanso40.fr	Oui

Dept	Nom association	Adresse	Tel	eContact	Agréée
47	Société pour l'Etude, la Protection et l'Aménagement de la Nature - Lot et Garonne	Maison de la Réserve 1134 Route de la Mazière 47400 VILLETON	05 53 88 02 57	sepanlog47@orange.fr https://www.sepanlog.org/	Oui
64	Société pour l'Etude, la Protection et l'Aménagement de la Nature - Pyrénées Atlantiques	Maison de la Nature et de l'Environnement Domaine de Sers 64000 Pau	05 56 91 33 65	www.sepanso64.org	Oui
79	Deux-Sèvres Nature Environnement	Espace associatif Langevin Wallon 48 rue Rouget de Lisle 79000 Niort	05 49 73 37 36	contact@dsne.org www.dsne.org	Oui
79	Association de Protection d'Informations et d'Etudes de l'Eau et de son Environnement	Place de la Mairie 79170 Chizé	05 49 08 87 62	www.apieee.org	Oui
79	Groupe ornithologique des Deux Sèvres	Espace associatif Langevin Wallon 48 rue Rouget de Lisle 79000 Niort	05 49 09 24 49	contact@ornitho79.org www.ornitho79.org	Oui
79	Société Française d'Orchidophilie Poitou-Charentes-Vendée	45 Grand Rue 79200 La Peyratte	05 49 64 43 11	www.orchidee-poitou-charentes.org	Non
86	Vienne Nature	14 rue Jean Moulin 86240 Fontaine-le-Comte	05 49 88 99 04	contact@vienne-nature.fr www.vienne-nature.fr	Oui
87	Sources et Rivières du Limousin	Centre Nature la Loutre 87430 Verneuil sur Vienne	07 67 40 19 98	contact@sources-rivieres.org sources-rivieres.org	Oui
87	Société entomologique du Limousin	24 avenue Baudin 87000 Limoges	06 88 02 33 95	contact@selweb.fr www.selweb.fr	Oui
87	SOS Faune Sauvage	Domaine de Vaseix 87430 Verneuil sur Vienne	07 78 07 11 23	www.sosfaunesauvage.fr	Oui
87	Société mycologique du Limousin	Puy Martin 87410 Le Palais sur Vienne	05 55 35 93 99	Socmyclim.87@gmail.com societemycologiquedulimousin.fr	Oui
87	Société Limousine d'Odonatologie	ZA du Moulin Cheyroux 87700 Aixe-sur-vienne		odonateslimousin@gmail.com assoslo.free.fr/	Non
87	La Société Limousine d'Etude des Mollusques	ZA du Moulin Cheyroux Pôle Nature Limousin 87700 Aixe-Sur-Vienne		mollusqueslimousin@gmail.com mollusqueslimousin.jimdofree.com	Non
87	Groupe Mammalogique et herpétologique du Limousin	ZA du Moulin Cheyroux Pôle Nature Limousin 87700 Aixe-Sur-Vienne	05 55 32 43 73	gmhl@gmhl.asso.fr gmhl.asso.fr	Oui
87	Barrage Nature Environnement	63 rue Georges Guingouin 87410 Le Palais sur Vienne		contact@barrage-nature-environnement.fr barrage-nature-environnement.fr	Oui

L'annuaire complet des 200 associations du réseau FNE NA est consultable sur fne-nouvelleaquitaine.fr

L'organisation de l'activité associative suivant des thèmes majeurs complémentaires servant l'intérêt général s'est construite progressivement selon les circonstances et les moyens disponibles, aboutissant à la situation actuelle.
Avec son organisation et sa richesse, le réseau associatif FNE NA constitue une force essentielle au service de la biodiversité, notamment en appui aux politiques publiques favorables à la biodiversité et en disposant d'une capacité et d'une liberté d'action en :
- contribuant à la connaissance, avec les millions de données recueillies par ses naturalistes qui en fait le premier réseau d'information sur la Nature ;
- gérant des aires juridiquement protégées pour des collectivités et pour l'Etat par délégation de service public ;
- s'investissant dans la gouvernance ou la gestion d'espaces naturels ;
- portant ou menant des actions de protection d'espèces ou d'habitats menacés ;
- s'engageant dans la sensibilisation de tous les publics aux enjeux autour de la biodiversité ;
- contribuant enfin au débat public sur les questions environnementales.

France Nature Environnement Nouvelle-Aquitaine remercie vivement les nombreux contributeurs de ses associations membres et affiliées qui ont participé à la rédaction de ce livret collectif.

France Nature Environnement Nouvelle-Aquitaine rend également hommage à tous les bénévoles militants qui s'investissent ou qui se sont investis dans la protection de la biodiversité, avec un hommage particulier à Françoise BRANGER, infatigable présidente de Bassin d'Arcachon Ecologie qui nous a quitté trop tôt...

France Nature Environnement Nouvelle-Aquitaine remercie également ses partenaires techniques et financiers qui rendent réalisables de multiples programmes en faveur de la biodiversité.

FRANCE NATURE ENVIRONNEMENT NOUVELLE-AQUITAINE

En 2016, à la suite de la réforme territoriale créant la région Nouvelle-Aquitaine, Limousin Nature Environnement, Poitou-Charentes Nature et la SEPANSO Aquitaine ont créé FRANCE NATURE ENVIRONNEMENT NOUVELLE-AQUITAINE (FNE NA), **confédération régionale d'associations de protection de la nature et d'éducation à l'environnement en Nouvelle-Aquitaine.** Elle est membre de France Nature Environnement (FNE), fédération française des associations de protection de la nature et de l'environnement.

NOTRE OBJET ET NOTRE RESEAU

FNE NA est la **confédération de 200 associations de protection de la nature et de l'environnement sur la Nouvelle-Aquitaine**. L'objet premier de FNE NA **est la protection de la nature et de l'environnement**, avec ses dimensions culturelle, sociale, économique, dans **la perspective d'un monde soutenable**, prenant en compte les besoins des générations à venir et la nécessité d'un **fonctionnement pérenne des écosystèmes**. Grâce à **l'action de ses associations adhérentes et affiliées**, elle développe une expertise sur de nombreux sujets et partage ces **connaissances auprès des citoyennes et citoyens**.

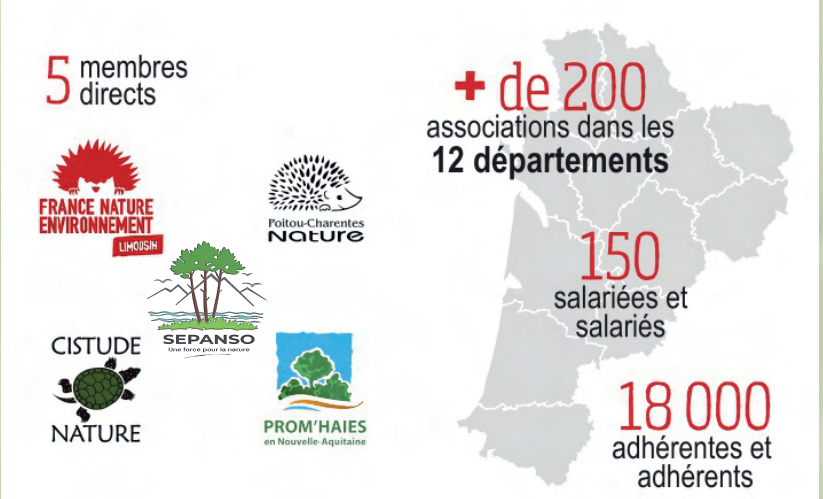

NOS PARTENAIRES REGIONAUX

FNE NA est membre de l'**Agence Régionale de la Biodiversité**, du **Conservatoire d'Espaces Naturels**, du **Graine** (éducation à l'environnement), d'**ATMO** (qualité de l'air) et du **Mouvement Associatif**. Elle mène des actions avec la **LPO** (Ligue de Protection des Oiseaux) et l'Union Régionale des **CPIE** (Centres d'Initiatives pour l'Environnement). Elle coopère avec les agences et services de l'Etat et les collectivités, les **agences et offices de la biodiversité**.

FNE Nouvelle-Aquitaine
5 bis impasse Lautrette 16000 Angoulême
contact@fne-nouvelleaquitaine.fr
fne-nouvelleaquitaine.fr